

Moduły i funkcje starego KSIPL

1. Dane ogólnodostępne

Bez potrzeby logowania się udostępniono, w formie graficznej, podstawowe informacje dotyczące pożarów lasów i gruntów rolnych. Domyślnie, po wywołaniu strony internetowej KSIPL, wyświetla się mapa Polski z granicami województw i liczbą pożarów lasu w poszczególnych województwach za ostatni rok (w sześciu klasach liczebności).

Poza domyślnie wyświetlaną mapą Polski z podziałem na województwa do wyboru jest dodatkowo 7 map z podziałem na regiony NUTS (wspólna klasyfikacji Jednostek Terytorialnych do Celów Statystycznych, stworzona w celu umożliwienia zbierania, opracowania i rozpowszechniania zharmonizowanych statystyk regionalnych we Wspólnocie), tj.:

- region centralny,
- region południowy,
- region wschodni,
- region północno-zachodni,
- region południowo zachodni,
- region północny,
- cała Polska.

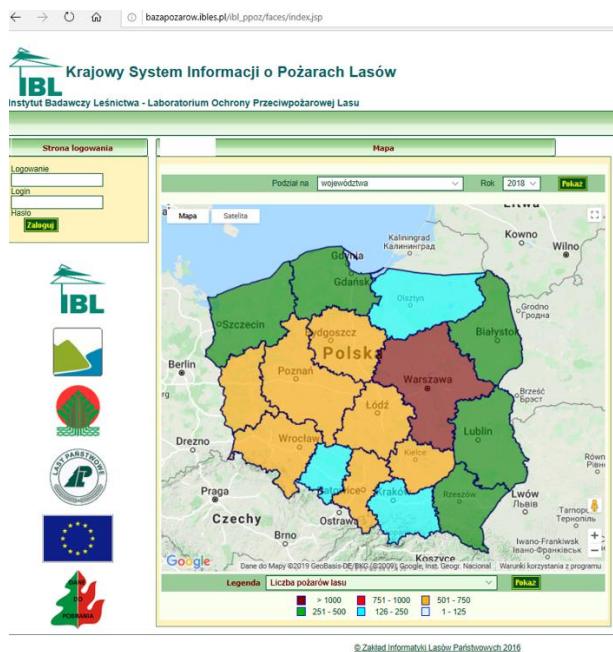
Dla każdej z map można wybrać jedną z sześciu danych, która będzie prezentowana na mapie w sześciu klasach, tj.:

- liczba pożarów lasu,
- liczba pożarów lasu i gruntów rolnych,
- powierzchnia spalona lasu (ha),
- powierzchnia spalona lasu i gruntów rolnych (ha),
- średnia powierzchnia pożaru lasu (ha),
- średnia powierzchnia pożaru lasu i gruntów rolnych (ha).

Ponadto, po naprowadzeniu kursora na konkretne województwo lub region NUTS i kliknięciu lewym przyciskiem myszy wyświetlają się podstawowe dane statystyczne dotyczące wybranego województw lub regionu. Są to:

- liczba pożarów lasu w województwie (regionie),
- zestawienie liczby pożarów lasów i gruntów rolnych oraz spalonej powierzchni według ośmiu grup rodzajowych,
- zestawienie liczby pożarów lasów i spalonej powierzchni zgodnie z klasyfikacją Unii Europejskiej.

Aplikacja „Krajowy System Informacji o Pożarach Lasów” dostępna jest pod adresem internetowym: http://bazapozarow.ibles.pl/ibl_ppoz/faces/index.jsp



Rycina 1. Widok internetowej strony startowej KSIPL

2. Dane dostępne po zalogowaniu się uprawnionych użytkowników KSIPL

Dane szczegółowe są udostępniane w różnym zakresie, w zależności od uprawnień zalogowanego użytkownika. W tym celu utworzono siedem grup użytkowników, tj.:

- Grupa I - Administratorzy;
- Grupa II - Parki Narodowe - poziom kraju;
- Grupa III - Parki Narodowe - poziom parku;
- Grupa IV - Dyrekcja Generalna LP;
- Grupa V - Regionalna Dyrekcja LP;
- Grupa VI - GUS - poziom kraju;
- Grupa VII - GUS - poziom województwa.

Grupa I - Administratorzy:

- **PSP** (meldunki pożarowe z Państwowej Straży Pożarnej);
- **SILP** (meldunki pożarowe z Lasów Państwowych);
- **PN** (meldunki pożarowe z parków narodowych);
- **Zestawienia** (wyszukiwanie wg określonych kryteriów meldunków podobnych, zarejestrowanych w systemach PSP, LP i PN oraz wyłączenie z ewidencji wspólnej meldunków zdublowanych);
- **Raporty** (zbiorcze i szczegółowe raporty wg wymagań UE, za dowolnie podany okres);
- **Użytkownicy** (podstawowe dane użytkowników logujących się do KSIPL);
- **Logowania** (statystyka logowania się do KSIPL);
- **Moje dane** (dane osobowe użytkownika zalogowanych do Systemu, które mogą być przez niego aktualizowane);
- **Dane wyświetlane na mapach** (tabele ze wszystkim danymi zbiorczymi, które są wyświetlane na mapach, dostępnych bez potrzeby logowania się do Systemu);
- **Tabele zbiorcze** (zestawienia meldunków pożarowych przyjmowanych, bądź odrzucanych z raportów zbiorczych, za dowolnie wybrany okres sprawozdawczy).

Krajowy System Informacji o Pożarach Lasów
Instytut Badawczy Leśnictwa - Samodzielna Pracownia Ochrony Przeciwpożarowej Lasu

PSP | SIPL | PN | Zestawienia | Raporty | Użytkownicy | Logowania | Moje dane | Dane wyświetlane na mapach | Tabele zbiorcze |

Dane z Państwowej Straży Pożarnej

Meldunek	Data zgłoszenia pożaru od...	Data zgłoszenia pożaru do...	Z bieżącego roku												
2010 RRRR MM	2010 RRRR MM DD	2010 RRRR MM DD	<input checked="" type="checkbox"/> Wyszukaj	<input type="checkbox"/> Wszystkie pożary											
			Poprzednie 1-10 z 21096 Następne 10 >												
Szczegóły	Numer identyfikacyjny pożaru	Data pożaru	Godzina zgłoszenia	Początek akcji gaśniczej	Data ugaszenia	Godzina ugaszenia	Pow. spalona ogółem	Pow. spalona lasem	Pow. spalona wsiadką	Pow. spalona naturalna	Pow. spalona uprawami leśnymi	Współrzędna X	Współrzędna Y	Rodzaj pożaru	Usun
▶ Pożar	2010-0603001-152	2010.03.20	14:14	14:26	2010.03.20	14:57	0,1	0	0	0	0,1	603374	235526		Usun
▶ Pożar	2010-1504001-3	2010.01.01	17:20	17:24	2010.01.01	18:05	0,01	0,01	0	0	0	337116	562815	Pojedyńcze drzewo	Usun
▶ Pożar	2010-1412001-199	2010.03.25	15:38	15:49	2010.03.25	16:30	3	0	0	0	3	596309	699230		Usun
▶ Pożar	2010-1412001-214	2010.03.26	20:28	20:41	2010.03.26	20:49	0,03	0	0	0	0,03	606030	697866		Usun
▶ Pożar	2010-1412001-215	2010.03.26	21:49	21:57	2010.03.26	22:24	0,3	0	0	0	0,3	606030	697866		Usun
▶ Pożar	2010-1412001-222	2010.03.29	23:16	23:30	2010.03.29	23:45	0,05	0	0	0	0,05	606024	701696		Usun
▶ Pożar	2010-1412001-202	2010.03.25	18:20	18:25	2010.03.25	19:19	1	0	0	0	1	573956	694682		Usun
▶ Pożar	2010-1413001-159	2010.03.22	16:23	16:30	2010.03.22	16:45	0,01	0	0	0	0,01	669488	662739		Usun
▶ Pożar	2010-1413001-143	2010.03.25	13:33	13:44	2010.03.25	14:03	0,15	0	0	0	0,15	669542	668278		Usun
▶ Pożar	2010-1413001-164	2010.03.28	18:34	18:42	2010.03.28	18:54	0,05	0	0	0	0,05	678496	667498		Usun

Rycina 2. Widok internetowej strony KSIPL – Grupa I - Administratorzy

Grupa II - Parki Narodowe – poziom kraju:

- **PN** (tabela z wybranymi danymi dotyczącymi zarejestrowanych pożarów we wszystkich parkach narodowych wg określonych kryteriów wyszukiwania, z możliwością wydruku dowolnego arkusza ewidencyjnego);
- **Raporty** (zbiorcze zestawienia pożarów w PN, za dowolnie wybrany okres);
- **Moje dane** (dane osobowe użytkownika zalogowanego do Systemu, które mogą być zmieniane).

Krajowy System Informacji o Pożarach Lasów
Instytut Badawczy Leśnictwa - Samodzielna Pracownia Ochrony Przeciwpożarowej Lasu

PN | Raporty | Moje dane

Dane z Parków Narodowych

Numer pożaru od...	Numer pożaru do...	Data pożaru od...	Data pożaru do...	Z bieżącego roku							
2010 PN RRRR NR	2010 PN RRRR NR	2010 RRRR MM DD	2010 RRRR MM DD	<input checked="" type="checkbox"/> Wyszukaj	<input type="checkbox"/> Wszystkie pożary						
Dane wprowadzonych pożarów											
Szczegóły	Generuj raport	Blokada edycji	Numer identyfikacyjny pożaru	Leśnictwo / obwód ochrony	Data pożaru	Godzina rozpoczęcia akcji gaśniczej	Data ugaszenia	Godzina ugaszenia	Powierzchnia ogółem	Współrzędna X	Współrzędna Y
▶ Pożar			0003/2010/001	TRZYRZECZKI	2010.04.04	09:00	2010.04.04	11:07	15	786489	659920
▶ Pożar			0003/2010/002	TRZYRZECZKI	2010.04.10	12:06	2010.04.10	15:02	5	791089	657438
▶ Pożar			0003/2010/003	TRZYRZECZKI	2010.04.14	16:38	2010.04.15	10:00	250	777991	659144
▶ Pożar			0009/2010/001	JANÓWEK	2010.04.18	17:30	2010.04.18	18:30	0,5	815188	496044
▶ Pożar			0009/2010/002	JANÓWEK	2010.04.18	18:40	2010.04.18	19:10	0,2	817879	496723
▶ Pożar			0009/2010/003	JANÓWEK	2010.07.11	14:00	2010.07.11	20:00	2	817613	496773
▶ Pożar			0009/2010/004	JANÓWEK	2010.07.11	17:19	2010.07.11	19:00	2,5	816383	496324
▶ Pożar			0013/2010/001	GROTY	2010.03.30	14:00	2010.03.30	15:00	1	555967	200046
▶ Pożar			0017/2010/001	KLUKI	2010.07.20	12:00	2010.07.20	14:30	0,25	393410	758822
▶ Pożar			0021/2010/001	OSOWA GÓRA	2010.07.12	19:40	2010.07.12	21:35	0,15	354067	408623

Rycina 3. Widok internetowej strony KSIPL – Grupa II - Parki Narodowe - poziom kraju

Grupa III - Parki Narodowe – poziom parku:

- **START** (tabela z wybranymi danymi dotyczącymi zarejestrowanych pożarów w parku narodowym wg określonych kryteriów wyszukiwania, z możliwością wydruku dowolnego arkusza ewidencyjnego, poprawienia danych bądź usunięcia arkusza ewidencyjnego);
- **Wprowadź dane** - arkusz ewidencyjny pożaru do wprowadzania nowych meldunków w trzech etapach (krokach):
 - Krok 1 z 3 – Rejestracja / edycja pożaru,
 - Krok 2 z 3 – Dodawanie / edycja opisów taksacyjnych,
 - Krok 3 z 3 – Wprowadzanie współrzędnych geograficznych;
- **Moje dane** (dane osobowe użytkownika zalogowanego do Systemu, które mogą być aktualizowane).

Lista wprowadzonych pożarów

Numer pożaru od... 09 2010 09 2010 Data pożaru od... 2010 2010 Z bieżącego roku Wyszukaj Wszystkie pożary Pokaż na mapie

PN RRRR NR PN RRRR NR RRRR MM DD RRRR MM DD

Dane wprowadzonych pożarów

Szczegóły	Generuj raport	Edytuj usun	Edycja	Numer identyfikacyjny pożaru	Leśnictwo / obszar ochrony	Data pożaru	Godzina rozpoczęcia akcji gaśniczej	Data ugaszenia	Godzina ugaszenia	Powierzchnia ogółem	Współrzędna X	Współrzędna Y
Pożar				0009/2010/001	JANÓWEK	2010.04.18	17:30	2010.04.18	18:30	0,5	615188	499044
Pożar				0009/2010/002	JANÓWEK	2010.04.18	18:40	2010.04.18	19:10	0,2	617879	499723
Pożar				0009/2010/003	JANÓWEK	2010.07.11	14:00	2010.07.11	20:00	2	617613	498773
Pożar				0009/2010/004	JANÓWEK	2010.07.11	17:19	2010.07.11	19:00	2,5	616383	498324

Rycina 4. Widok internetowej strony KSIPL – Grupa III - Parki Narodowe - poziom parku

Grupa IV - Dyrekcja Generalna LP:

- **SILP** (tabela z wybranymi danymi dotyczącymi wszystkich zarejestrowanych pożarów w Lasach Państwowych wg określonych kryteriów wyszukiwania, z możliwością wydruku dowolnego arkusza ewidencyjnego);
- **Raporty** (możliwość wykonania 22 zestawień zbiorczych pożarów lasu w rdLP, za dowolnie wybrany okres);
- **Moje dane** (dane osobowe użytkownika zalogowanego do Systemu, które mogą być zmieniane).

Dane z systemu SILP

Nr identyfikacyjny 13332010045 Data zgłoszenia pożaru od... 2010 2010 Z bieżącego roku Wyszukaj Wszystkie pożary

RDLP NADL RRRR NR RRRR MM DD RRRR MM DD

Wszystkie Wyszukaj Wyszukaj

Wyszukiwanie: Pożar

Poprzednie 1-10 z 1714 Następnie 10

Nr	Nr identyfikacyjny	Nr posiadacza	RDLP	Nadleśnictwo	Data zgłoszenia pożaru	Godzina rozpoczęcia akcji gaśniczej	Data ugaszenia	Godzina ugaszenia	Pow. spalona ogółem	Adres leśny	Wsp. X	Wsp. Y	Współrzędna	Przebieg	Smuga	Data wpływu
	13332010045	150210 A	WIROCLAW	BOLESŁAWIEC	2010.07.17	17:30	2010.07.17	18:00	76	15-83-3-04-143-7-00	259600	382000	DOLNOŚLĄSK	Bolesławiec	Bolesławiec	2010.10.05
	13332010046	150210 A	WIROCLAW	BOLESŁAWIEC	2010.07.09	08:50	2010.07.09	08:50	0,02	15-83-1-11-441-m-00	268513	388119	DOLNOŚLĄSK	Bolesławiec	Bolesławiec	2010.10.05
	13332010045	080210 C	WIROCLAW	BOLESŁAWIEC	2010.07.03	18:30	2010.07.03	18:30	0,15	15-83-3-06-295-c-00	258712	387582	DOLNOŚLĄSK	Bolesławiec	Bolesławiec	2010.10.05
	13332010044	080210 C	WIROCLAW	BOLESŁAWIEC	2010.07.02	23:59	2010.07.02	23:59	0,05	15-83-1-11-441-m-00	268353	388083	DOLNOŚLĄSK	Bolesławiec	Bolesławiec	2010.10.05
	13332010042	080210 C	WIROCLAW	BOLESŁAWIEC	2010.04.30	11:00	2010.04.30	12:30	0,01	15-83-1-08-517-d-00	261983-52	378701-84	DOLNOŚLĄSK	Bolesławiec	Bolesławiec	2010.10.05
	13332010041	050210 C	WIROCLAW	BOLESŁAWIEC	2010.04.30	11:00	2010.04.30	12:30	0,01	15-83-1-08-517-d-00	261982-13	378696-77	DOLNOŚLĄSK	Bolesławiec	Bolesławiec	2010.10.05
	13332010040	040210 C	WIROCLAW	BOLESŁAWIEC	2010.04.30	11:00	2010.04.30	12:30	0,01	15-83-1-08-508-a-00	262066-51	380023-89	DOLNOŚLĄSK	Bolesławiec	Bolesławiec	2010.10.05
	13332010039	050210 C	WIROCLAW	BOLESŁAWIEC	2010.04.30	11:00	2010.04.30	12:30	0,02	15-83-1-08-508-a-00	262069-9	380074-65	DOLNOŚLĄSK	Bolesławiec	Bolesławiec	2010.10.05
	13332010043	070210 C	WIROCLAW	BOLESŁAWIEC	2010.04.30	11:00	2010.04.30	12:30	0,05	15-83-1-08-517-d-00	262042-31	378702-14	DOLNOŚLĄSK	Bolesławiec	Bolesławiec	2010.10.05
	13332010034	ST02010	WIROCLAW	ŚWIĘTOGÓRZ	2010.03.26	16:30	2010.03.26	18:00	0,01	15-33-2-08-258-a-00	261707-02	369070-01	DOLNOŚLĄSK	Bolesławiec	Bolesławiec	2010.10.05

Rycina 5. Widok internetowej strony KSIPL – Grupa IV - Dyrekcja Generalna LP

Grupa V - Regionalna Dyrekcja LP:

- **SILP** (tabela z wybranymi danymi dotyczącymi wszystkich zarejestrowanych pożarów w regionalnej dyrekcji Lasach Państwowych wg określonych kryteriów wyszukiwania, z możliwością wydruku dowolnego arkusza ewidencyjnego);
- **Raporty** (możliwość wykonania 22 zestawień zbiorczych pożarów lasu wg nadleśnictw należących do odpowiedniej rdLP, za dowolnie wybrany okres);
- **Moje dane** (dane osobowe użytkownika zalogowanego do Systemu, które mogą być zmieniane).

Krajowy System Informacji o Pożarach Lasów
Instytut Badawczy Leśnictwa - Samodzielna Pracownia Ochrony Przeciwpowozarowej Lasu

SIPL | Raporty | Moje dane

Dane z systemu SIPL

No identyfikacyjny
 Data zgłoszenia pożaru od...
 Data zgłoszenia pożaru do...
 Z bieżącego roku

No identyfikacyjny	No sprawy	RDLP	Państwo	Data zdarzenia	Godzina rozpoczęcia pożaru	Data zgłoszenia	Godzina zgłoszenia	Przebieg	Adres	Wzrost	Wiek	Wzrost	Przebieg	Stwierdzony	Data
01010208940	3059	RDLP	AUGUSTÓW	2009.04.21	16:42	2009.04.21	19:50	0,01	01.01.14.01-111	763207.16	672081.18	PODŁASKE	Augustowski	Augustów	2010.02.01
01010208947	1169	RDLP	AUGUSTÓW	2009.05.01	15:10	2009.05.01	16:10	0,02	01.01.14.01-111	763205.01	672251.27	PODŁASKE	Augustowski	Augustów	2010.02.01
01010208948	1209	RDLP	AUGUSTÓW	2009.05.01	15:12	2009.05.01	16:10	0,02	01.01.14.01-111	763205.05	672405.9	PODŁASKE	Augustowski	Augustów	2010.02.01
01010208958	3010	RDLP	AUGUSTÓW	2010.04.30	18:50	2010.04.30	20:10	0,01	01.01.14.01-111	763300.01	672149.71	PODŁASKE	Augustowski	Augustów	2010.02.01
01010208959	3059	RDLP	AUGUSTÓW	2009.04.19	21:36	2009.04.19	22:20	0,21	01.01.14.01-274	759807.21	672548.42	PODŁASKE	Augustowski	Augustów	2010.02.01
01010208940	3059	RDLP	AUGUSTÓW	2009.04.19	14:43	2009.04.21	15:25	0,03	01.01.14.01-274	759841.48	672033.32	PODŁASKE	Augustowski	Augustów	2010.02.01
01010208728	3057	RDLP	AUGUSTÓW	2007.06.11	19:55	2007.06.11	20:30	0,01	01.01.14.01-278	760170	672081	PODŁASKE	Augustowski	Augustów	2009.02.16
01010208949	1309	RDLP	AUGUSTÓW	2009.08.01	17:50	2009.08.01	18:20	0,01	01.01.14.01-278	760102.04	672086.12	PODŁASKE	Augustowski	Augustów	2010.02.01
01010208946	3009	RDLP	AUGUSTÓW	2009.04.26	14:45	2009.04.26	15:25	0,1	01.01.14.01-278	760271.01	672710.86	PODŁASKE	Augustowski	Augustów	2010.02.01

Rycina 6. Widok internetowej strony KSIPL – Grupa V - Regionalna Dyrekcja LP

Grupa VI - GUS – poziom kraju:

- **START** (umożliwia wykonanie pięciu raportów za dowolnie wybrany okres, na potrzeby Głównego Urzędu Statystycznego);
- **Moje dane** (dane osobowe użytkownika zalogowanego do Systemu, które mogą być zmieniane).

Krajowy System Informacji o Pożarach Lasów
Instytut Badawczy Leśnictwa - Samodzielna Pracownia Ochrony Przeciwpowozarowej Lasu

START | Moje dane

Generowanie raportów - poziom kraju

Dostępne raporty

- POLSKA zbiorczo
- POLSKA wg województw
- POLSKA wg miesięcy
- LP wg RDLP
- parki narodowe

Przedział czasowy

- wybrany rok
- pomiędzy dowolnymi datami

Raport za rok...
 Data zgłoszenia pożaru od...
 Data zgłoszenia pożaru do...

Rycina 7. Widok internetowej strony KSIPL – Grupa VI - GUS - poziom kraju

Grupa VII - GUS – poziom województwa:

- **START** (umożliwia wykonanie pięciu raportów na poziomie województwa za dowolnie wybrany okres, na potrzeby urzędów wojewódzkich oraz innych regionalnych organizacji i instytucji);
- **Moje dane** (dane osobowe użytkownika zalogowanego do Systemu, które mogą być zmieniane).

Krajowy System Informacji o Pożarach Lasów
Instytut Badawczy Leśnictwa - Samodzielna Pracownia Ochrony Przeciwpowozarowej Lasu

START | Moje dane

Generowanie raportów - poziom województwa

Dostępne raporty

- Województwo zbiorczo
- Województwo wg powiatów
- Województwo wg miesięcy
- LP wg RDLP
- parki narodowe

Przedział czasowy


- wybrany rok
- pomiędzy dowolnymi datami

Raport za rok...
 Data zgłoszenia pożaru od...
 Data zgłoszenia pożaru do...

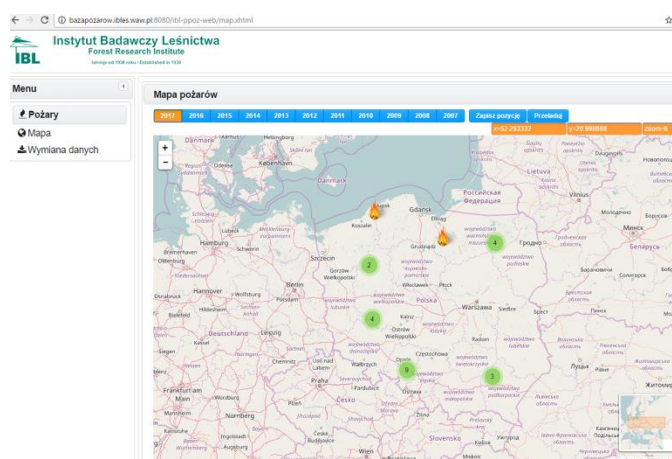
Rycina 8. Widok internetowej strony KSIPL – Grupa VII - GUS - poziom województwa

3. Dane do pobrania bez potrzeby logowania się do KSIPL

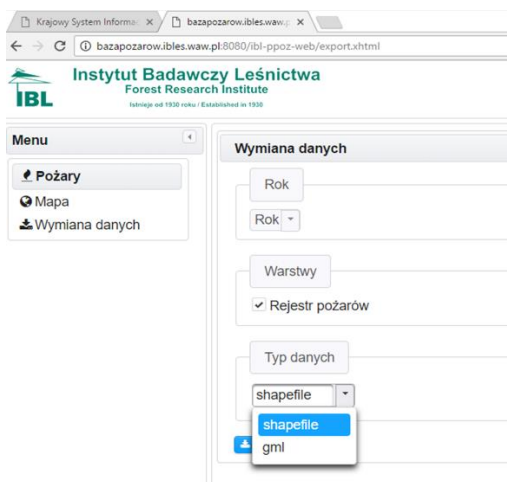
W module udostępniania danych przestrzennych o pożarach lasów i gruntów niezagospodarowanych (**Dane do pobrania**) można wyświetlić lokalizację pożarów w Polsce z wybranego roku, jak również pobrać dane przestrzenne z wybranych lat w dwóch formatach (shapefile i gml).



Rycina 9. Widok modułu „Dane do pobrania”



Rycina 10. Mapa z lokalizacją pożarów w module „Dane do pobrania”



Rycina 11. Dane przestrzenne możliwe do pobrania w module „Dane do pobrania”